

Ortsgemeinde Niederkumbd 1. Änderung Bebauungsplan „Aufm Wasem“ Textliche Festsetzungen

1. PLANUNGSRECHTLICHE FESTSETZUNGEN

1.1. ART DER BAULICHEN NUTZUNG § 9 (1) Ziff. 1 BauGB)

Als Art der baulichen Nutzung ist für das Plangebiet festgesetzt:

1. "ALLGEM. WOHNGEBIET" nach § 4 BauNVO, die Ausnahmen nach § 4 Abs. 3 Ziffer 4 (Gartenbaubetriebe) und Ziffer 5 (Tankstellen) BauNVO sind im Plangebiet nicht zulässig.

1.2. MASS DER BAULICHEN NUTZUNG (§ 9 (1) Ziff. 1 BauGB)

Als Maß der baulichen Nutzung ist für das Plangebiet festgesetzt: (Siehe Nutzungsschablone)

Eine Überschreitung der Zahl der Vollgeschosse ist möglich, wenn es sich dabei um ein durch die natürlichen Geländeverhältnisse bedingtes Kellergeschoss im Sinne des § 2 (4) LBauO handelt und die Geschossflächenzahl nicht überschritten wird

1.3. BAUWEISE UND STELLUNG DER BAULICHEN ANLAGEN (§ 9 (1) Ziff. 2 BauGB)

Im gesamten Geltungsbereich des Bebauungsplanes ist die offene Bauweise festgesetzt (§ 22 (2) BauNVO). Die Firstrichtung ist freigestellt. Zulässig sind nur Einzelhäuser mit max. 3 Wohneinheiten (§ 9 (1) Ziff. 6 BauGB).

1.4. REGELUNGEN ZUR ÜBERBAUBAREN GRUNDSTÜCKSFÄCHE (§ 9 (1) Ziff. 2 BauGB)

Nebenanlagen und Einrichtungen im Sinne des § 14 (1) BauNVO sind grundsätzlich nur innerhalb der überbaubaren Grundstücksflächen zulässig. Eine Nebenanlage je Baugrundstück, bis 50 cbm umbauten Raumes ist auch außerhalb der überbaubaren Grundstücksflächen zugelassen.

Untergeordnete Nebenanlagen wie Stützmauern, Treppen, Einfriedungen sind auch außerhalb der überbaubaren Grundstücksflächen zulässig.

1.5. STELLPLÄTZE UND GARAGEN (§ 9 (1) Ziff. 4 BauGB)

Garagen sind nur innerhalb der überbaubaren Grundstücksflächen zulässig. Vor Garagen ist ein Stauraum von mindestens 5,50 m freizuhalten, dieser ist kein notwendiger Stellplatz gem. § 47 LBauO.

Stellplätze und Einfahrten sind auch außerhalb der überbaubaren Grundstücksflächen, für den durch die Nutzung verursachten Bedarf, zulässig (§ 12 BauNVO).

1.6. HÖHE BAULICHER ANLAGEN (§ 9 (1) Ziff. 1 BauGB)

Bezüglich der Höhe der baulichen Anlagen wird im gesamten Geltungsbereich des Bebauungsplanes festgesetzt:

- bei einer Traufhöhe bis 4,60 m, ist eine maximale Firsthöhe von 9,50 m zulässig,
- bei einer Traufhöhe >4,60 m – 7,00 m ist eine max. Firsthöhe, bzw. Gebäudehöhe einschließlich Attika bis 8,50 m zulässig.
- Traufhöhen > 7,00 m sind nicht zulässig

Jeweils gemessen von den nachfolgenden Bezugspunkten:

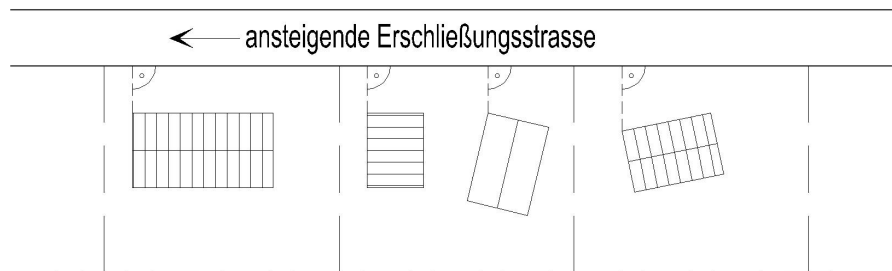
Unterer Bezugspunkt: bei bergseitiger Erschließung der höchste Punkt der Straßen-/Gehwegskante gegenüberliegend zum Gebäude (gemessen wird im rechten Winkel von der Straßen- bzw. Gehwegskante aus), siehe nachfolgende System-Skizze „Lage des unteren Bezugspunktes“

Bei Eckgrundstücken ist als Bezugspunkt die höhergelegene Straße maßgebend

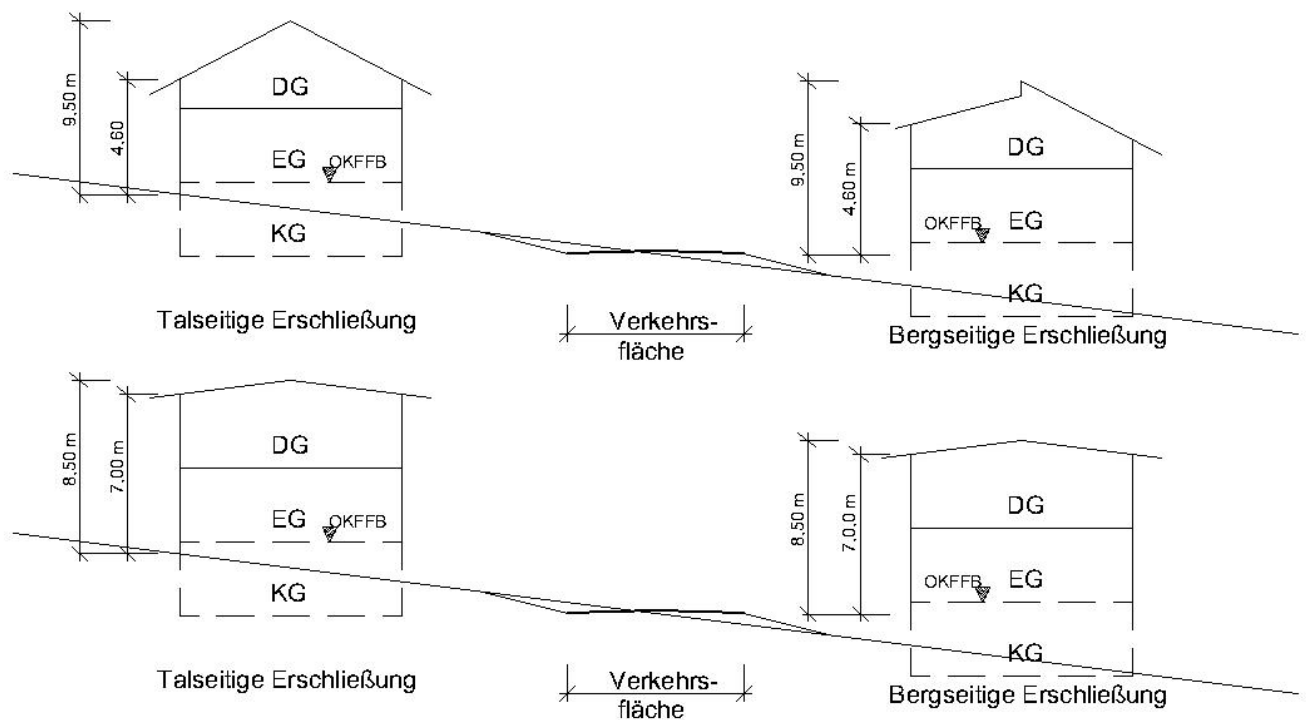
Bei talseitiger Erschließung der höchste Punkt des unmittelbar an das Gebäude angrenzenden Urgeländes.

Oberer Bezugspunkt: Für die Traufhöhe: Außenkante der Dachhaut im Schnittpunkt mit der Außenkante der Außenwand, für die Firsthöhe/Gebäudehöhe: Oberkante der Dachhaut im First (bzw. Oberkante der äußeren Dachhaut); siehe System-Skizze „Bebauung“

System – Skizze / „Lage des unteren Bezugspunktes“



System – Skizze / „Bebauung“



1.7. FÜHRUNG VON VERSORGUNGSLEITUNGEN (§ 9 (1) Ziff. 13 BauGB)

Im Plangebiet sind nur unterirdische Versorgungsleitungen und Versorgungsanlagen zulässig.

1.8. FLÄCHEN ODER MASSNAHMEN ZUM AUSGLEICH GEMÄSS § 1a (3) BauGB

Die im Plangebiet als öffentlichen Grünflächen ausgewiesenen Flächen sind gemäß § 9 (1a) Satz 2 BauGB allen Bauflächen und Verkehrsflächen zugeordnet.

1.9. MIT LEITUNGSRECHTEN BELASTETE FLÄCHEN (§ 9 (1) Ziff. 21 BauGB)

Zugunsten der Verbandsgemeindewerke Simmern-Rheinböllen ist entsprechend der zeichnerische Festsetzung in der Planurkunde (B = 6,0 m) zugunsten der Verbandsgemeindewerke eine Fläche für die neu zu verlegende Regenwasserleitung, sowie im Plangebiet neu anzulegenden Versickerungs- und Transportmulden für Oberflächenwasser (§ 9 (1) Ziff. 14 BauGB) zu belasten.

Innerhalb der vor benannten Flächen ist eine Bebauung, sowie das Anpflanzen tiefwurzelnder Pflanzen unzulässig.

1.10. IMMISSIONSSCHUTZ (§ 9 (1) Ziff. 24 BauGB)

a) Im gesamten Geltungsbereich des Bebauungsplanes wird folgende Grundrissorientierung festgesetzt.

Östlich der Erschließungsstraße sind die betroffenen Aufenthaltsräume im Sinne der DIN 4109 (Schlafräume, Kinderzimmer) nur in der nördlichen, östlichen und südlichen Fassade zum Öffnen eingerichtete Fenster aufweisen. Die Mitte dieser Fenster muss mindestens 1 m vom horizontalen Ende der Fassade entfernt sein.

Westlich der Erschließungsstraße sind zum Öffnen eingerichtete Fenster von betroffenen Aufenthaltsräumen (Schlafräume und Kinderzimmer) nur an der östlichen Fassade zulässig.

Hiervon kann gemäß § 31 Abs. 1 BauGB ausnahmsweise auch abgewichen werden, wenn die Wohnungen so organisiert werden, dass die Aufenthaltsräume von Osten her belüftet werden können und die Fenster nach Norden, Westen und Süden nur der Belichtung dienen.

b) Im Plangebiet wird passiver baulicher Schallschutz in den Baufenstern westlich der Erschließungsstraße festgesetzt. Dieser ist so auszulegen, dass z. B. trotz gekippt geöffneter Fenster ein mittlerer Innenpegel in den betroffenen Aufenthaltsräumen (Schlafräume und Kinderzimmer) von 25 dB(A) im Beurteilungszeitraum Nacht nicht überschritten wird. Dies ist der Fall, wenn die Fassade eine bewertete Standard-Schallpegeldifferenz unter Berücksichtigung des Spektrum-Anpassungswertes C nach DIN EN ISO 717-1 von $(D_{2m,nT,w} + C)_{erforderlich} \geq 21$ dB für die Schallübertragung von außen nach innen aufweist und die Aufenthaltsräume eine Nachhallzeit von 0,5 Sekunden haben.

Hiervon kann gemäß § 31 Abs. 1 BauGB ausnahmsweise abgewichen werden, wenn durch konkrete bauliche Schallschutzmaßnahmen, wie z.B. hinterlüftete Glasfassaden, vorgelagerte Wintergärten, verglaste Loggien oder vergleichbare Schallschutzmaßnahmen im belüfteten Zustand sichergestellt wird, dass vor den Fenstern von Aufenthaltsräumen der Beurteilungspegel des Gewerbelärms in der Nacht im "Allgemeinen Wohngebiet (WA)" einen Wert von 40 dB(A) nicht überschreitet, dieser Nachweis ist im Baugenehmigungsverfahren zu erbringen.

2. BAUORDNUNGSRECHTLICHE FESTSETZUNGEN

2.1. ÄUSSERE GESTALTUNG UND DACHNEIGUNG

Im räumlichen Geltungsbereich des Bebauungsplanes ist die Dachform für Haupt- und Nebengebäude freigestellt, geneigte Dächer dürfen lediglich keine höhere Dachneigung als 45° aufweisen.

Dachaufbauten sind bis zu einer Länge von 2/3 der Gebäudewand der jeweiligen Traufseite zulässig.

Die Dacheindeckung darf nur in Farben erfolgen, die den folgenden RAL-Farben entsprechen:

Graue Farbtypen: RAL 7010 (Zeltgrau), 7012 (Basaltgrau), 7013 (Braungrau), 7015 (Schiefergrau), 7016 (Anthrazitgrau), 7021 (Schwarzgrau), 7024 (Graphitgrau), 7026 (Granitgrau).

Die Festsetzungen der Dachfarbe gelten nicht für die Dacheindeckung der Wintergärten.

Großflächige Elemente sind, außer Dachbegrünungen, Eindeckung von Wintergärten und zur Solar-energiegewinnung, unzulässig.

2.2. ANZAHL DER STELLPLÄTZE

Für jede Wohneinheit sind 2 PKW Stellplätze vorzusehen (§ 88 (1) Ziff. 8 LBauO i: V: m. § 9 (4) BauGB).

3. GRÜNORDNERISCHE FESTSETZUNGEN

Entsprechend der Darstellungen Bebauungsplan und in den landespflegerischen Festsetzungen der Begründung, werden zum Ausgleich des Eingriffes folgende Festsetzungen getroffen:

Öffentliche Grünflächen:

1. Landschaftliche Einbindung, Durchgrünung (§ 9 (1) Ziff. 25a BauGB)

Im Bereich der geplanten Grünflächen sind einzelne Baum und Gehölzpflanzungen, max. 5 Gehölzgruppen mit jeweils 5 Gehölzen vorzusehen. Die Auswahl der Gehölze muss nach der beigefügten Liste erfolgen.

Liste heimischer Gehölzarten

Acer campestre	-	Feldahorn
Acer platanoides	-	Spitzahorn
Acer pseudoplatanus	-	Bergahorn
Carpinus betulus	-	Hainbuche
Corylus avellana	-	Hasel
Juglans regia	-	Walnuß
Malus sylvestris	-	Apfel
Pyrus communis	-	Birne
Quercus petraea	-	Traubeneiche
Quercus robur	-	Steileiche
Rhamnus frangula	-	Faulbaum
Salix caprea	-	Salweide
Salix cinerea	-	Grauweide
Sorbus aucuparia	-	Eberesche
Sorbus aria	-	Mehlbeere
Tilia cordata	-	Winterlinde

Private Grünflächen

1. Landschaftliche Einbindung (§ 9 (1) Ziff. 25a BauGB)

Innerhalb der für das Anpflanzen von Bäumen und Sträuchern festgesetzten Flächen, (Symbol 000000) sind zur landschaftlichen Einbindung und zur inneren Durchgrünung heckenartige Bepflanzungen nach dem beigefügten Pflanzschema (3 - reihig) anzulegen.

2. Pflanzungen auf privaten Flächen (§ 9 (1) Ziff. 25a BauGB)

Auf den nicht bebauten Grundstücksflächen sind ebenfalls Pflanzungen vorzunehmen, die eine innere Durchgrünung erzielen sollen. Die angesprochenen Flächen sind gärtnerisch anzulegen und zu erhalten. Je 300 m² nicht baulich genutzter Grundstücksfläche sind mindestens zu pflanzen:

- 1 Laubbaum
- 5 Sträucher

Pflanzverwendung:

- Bäume 2 xv., Stammumfang mind. 10 -12 cm;
- Sträucher 2 xv., 80/100 cm Höhe

Es sollen ausschließlich heimische Laubholzarten aus der beigefügten Liste mit der genannten Pflanzsortierung verwendet werden.

Die Liste der heimischen Gehölzarten, sowie das Pflanzschema der heckenartigen Bepflanzung ist der Begründung zum Bebauungsplan zu entnehmen.

3.1. Zuordnung der grünordnerischen Festsetzungen (§ 9 (1a) BauGB)

Dem Eingriff durch die Versiegelung auf den entstehenden Baugrundstücken werden die beschriebenen Maßnahmen auf privaten Flächen, sowie die Maßnahmen der Ziffern 3 und 4, in öffentl. Grünflächen, zugeordnet. Dem Eingriff durch die Erschließungsstraßen werden die verbleibenden Maßnahmen auf den öffentlichen Grünflächen zugeordnet.

4. Hinweis


4.1. DENKMALPFLEGE, -SCHUTZ

Der Baubeginn der Erdarbeiten ist 3 Wochen vorher, der Generaldirektion Kulturelles Erbe, Direktion Archäologie, Außenstelle Koblenz, 56077 Koblenz, Tel. 0261/6675-3000, sowie der Generaldirektion Kulturelles Erbe, Direktion Archäologie, Erdgeschichte, 55116 Mainz, Tel. 06131/2016-400 anzuzeigen. Die eingesetzten Firmen sind entsprechend zu belehren; etwaige zutage kommende archäologische Funde unterliegen gemäß § 16-21 Denkmalschutz- und -pflegegesetz Rheinland-Pfalz der unverzüglichen mündlichen oder schriftlichen Meldepflicht.

4.2. NIEDERSCHLAGSWASSERBEWIRTSCHAFTUNG

Anfallendes Niederschlagswasser soll gemäß § 2 des Landeswassergesetzes nur in dafür zugelassene Anlagen eingeleitet werden, soweit es nicht bei demjenigen, bei dem es anfällt, mit vertretbarem Aufwand verwertet oder versickert werden kann, und die Möglichkeit nicht besteht, es mit vertretbarem Aufwand in ein oberirdisches Gewässer mittelbar oder unmittelbar einfließen zu lassen. Eine Verwendung als Brauchwasser ist anzustreben.

NUTZUNGSSCHABLONE

Baugebiet	WA	Zahl der Vollgeschosse	II
Grundflächenzahl	0,3	Geschossflächenzahl	0,6
Bauweise	O 	Dachneigung	(0° - 45°)

RECHTSGRUNDLAGEN

1. Baugesetzbuch (BauGB) in der Fassung der Bekanntmachung vom 03.11.2017 (BGBl. I S. 3634)
2. Verordnung über die bauliche Nutzung der Grundstücke (Baunutzungsverordnung - BauNVO) in der Fassung der Bekanntmachung vom 21.11.2017 (BGBl. I S. 3786)
3. Verordnung über die Ausarbeitung der Bauleitpläne und die Darstellung des Planinhalts (Planzeichenverordnung - PlanZV -) vom 18.12.1990 (BGBl. I S. 58), zuletzt geändert durch Art. 3 des Gesetzes vom 04.05.2017 (BGBl. I S. 1057), sowie die Anlage zur PlanZV 90 und die DIN 18003
4. Gesetz zum Schutz vor schädlichen Umwelteinwirkungen durch Luftverunreinigung, Geräusche, Erschütterungen und ähnliche Vorgänge (Bundes-Immissionsschutzgesetz - BImSchG)

in der Fassung der Bekanntmachung vom 17.05.2013 (BGBl. I S. 1274), zuletzt geändert durch Artikel 103 V. vom 19.06.2020 (BGBl. I S. 1328)

5. Gesetz über die Umweltverträglichkeitsprüfung (UVP) in der Fassung der Bekanntmachung vom 24.02.2010 (BGBl. I S. 94), zuletzt geändert durch Artikel 117 V. vom 19.06.2020 (BGBl. I S. 1328)
6. Gesetz über Naturschutz und Landschaftspflege (Bundesnaturschutzgesetz - BNatSchG) in der Fassung vom 29.07.2009 (BGBl. I S. 2542), zuletzt geändert durch Art. 1 G vom 04.03.2020 (BGBl. I S. 440)
7. Landesbauordnung Rheinland-Pfalz (LBauO) in der Fassung vom 24.11.1998 (GVBl. S. 365), zuletzt geändert durch Art. 1 des Gesetzes vom 18.06.2019 (GVBl. S. 112)
8. Landesnaturschutzgesetz (LNatSchG) vom 06.10.2015 (GVBl. S. 283), zuletzt geändert durch Artikel 8 des Gesetzes vom 26.06.2020 (GVBl. S. 287)
9. Landeswassergesetz (LWG) vom 14.07.2015 (GVBl. S. 127), zuletzt geändert durch Artikel 7 des Gesetzes vom 26.06.2020 (GVBl. S. 287)
10. Landesstraßengesetz (LStrG) in der Fassung vom 01. August 1977 (GVBl. S. 273), zuletzt geändert durch Artikel 11 des Gesetzes vom 26.06.2020 (GVBl. S. 287)
11. Denkmalschutzgesetz (DSchG) vom 23.03.1978 (GVBl. S. 159), zuletzt geändert durch Art. 3 des Gesetzes vom 03.12.2014 (GVBl. S. 245)
12. Gemeindeordnung für Rheinland-Pfalz (GemO) in der Fassung vom 31.01.1994 (GVBl. S. 153), zuletzt geändert durch Artikel 1 des Gesetzes vom 26.06.2020 (GVBl. S. 297)